

- Fahrbahn
- Haltestelle
- Gehweg
- Bodenindikatoren
- Parkstreifen (nur nachrichtlich)
- Straßenbaum (nur nachrichtlich)

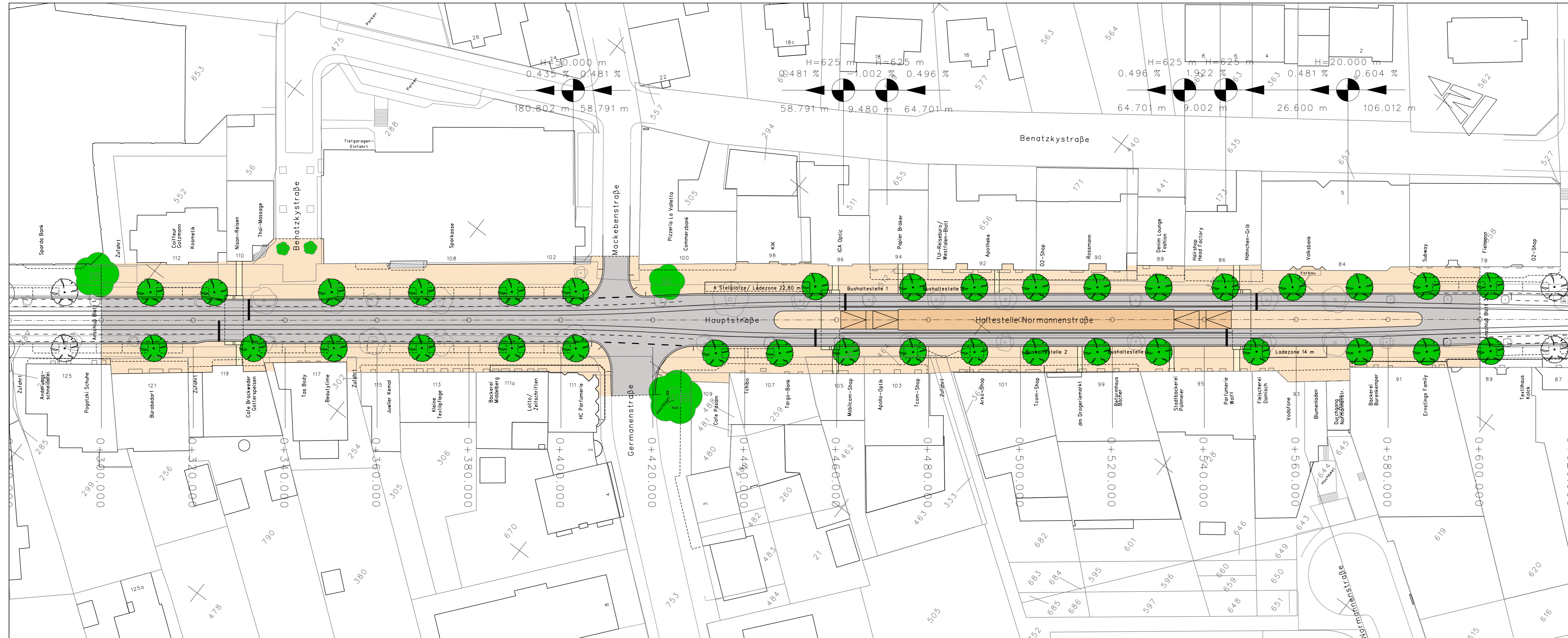
HSV ING.-BÜRO FÜR STADTVERKEHRSPLANUNG
 DIPL.-ING. HARTMUT HARNISCH
 33739 BIELEFELD BELZWEG 36B
 TELEFON 05206/ 7057820







moBiel gesehen: Bielefeld,
 gez. ppa. Steinbrecher gez. i.V. Artschwager

STADT BIELEFELD
 AMT FÜR VERKEHR
 - 660.22 - Verkehrswegeplanung

Genehmigungsplanung
Stadtbahnlinie 1
Umbau Hauptstraße
 zwischen nördl. Gaswerkstr. und Jenaer Str.

Lageplan Blatt 1 Stat. 0+000 - 0+300	Maßstab 1:500	Datum	Name
		bearb. 07/17	HA/DG
	Plan Nr. 16736-101	gez. 07/17	DG
		gepr. 07/17	HA
BZV		Brackwede	
660.2	660.22	aufgestellt	
gez. i.A. Dietz	gez. i.A. Hovermann	gez. Thiel	



-  Fahrbahn
-  Haltestelle
-  Gehweg
-  Bodenindikatoren
-  Parkstreifen (nur nachrichtlich)
-  Straßenbaum (nur nachrichtlich)

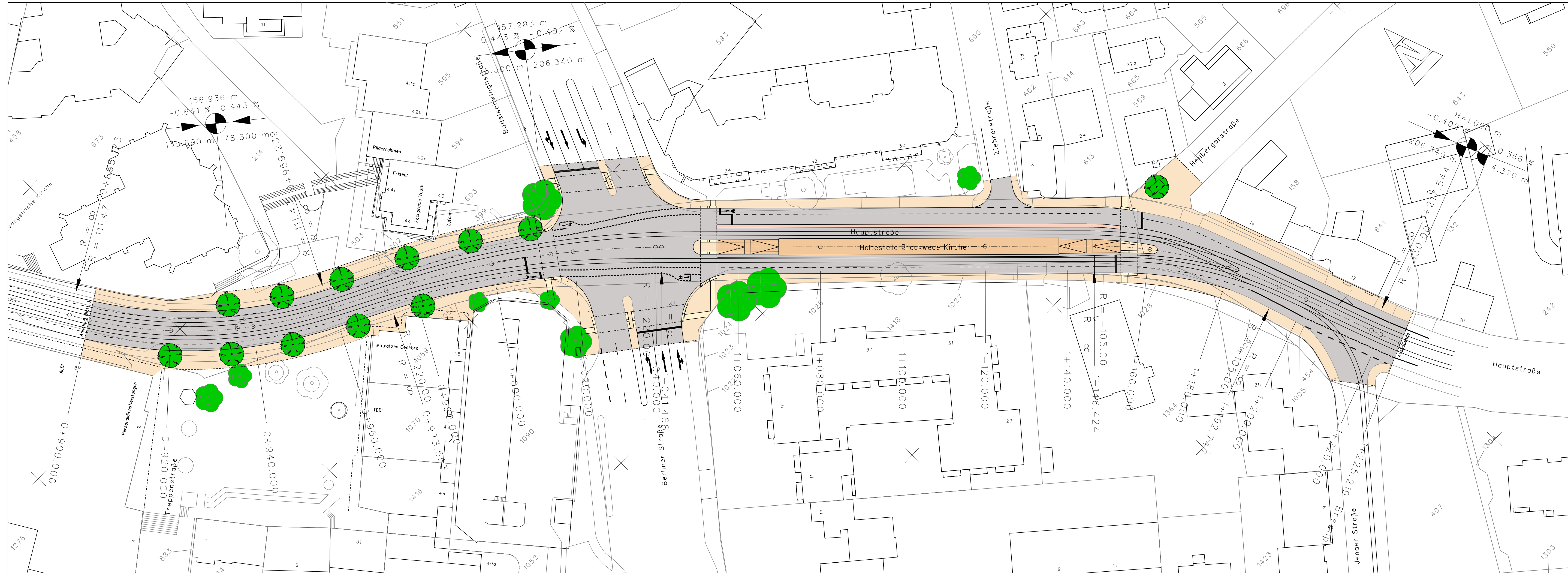
HSV ING.-BÜRO FÜR STADTVERKEHRSPANUNG
 DIPL.-ING. HARTMUT HARNISCH
 33739 BIELEFELD BELZWEG 36B
 TELEFON 05206/ 7057820

moBiel gesehen: Bielefeld,
 gez. ppa. Steinbrecher gez. Artschwager

 **STADT BIELEFELD**
 AMT FÜR VERKEHR
 - 660.22 - Verkehrswegeplanung

Genehmigungsplanung
Stadtbahnlinie 1
Umbau Hauptstraße
 zwischen nördl. Gaswerkstr. und Jenaer Str.

Lageplan Blatt 2 Stat. 0+300 - 0+600	Maßstab	Datum	Name
	1:500	bearb. 07/17	HA/DG
	Plan Nr. 16736-102	gez. 07/17	DG
		gepr. 07/17	HA
		BZV	Brackwede
660.21	660.22	aufgestellt	
gez. i.A. Dietz	gez. i.A. Hovermann	gez. Thiel	



- Fahrbahn
- Haltstelle
- Gehweg
- Bodenindikatoren
- Parkstreifen (nur nachrichtlich)
- Straßenbaum (nur nachrichtlich)




ING.-BÜRO FÜR STADTVERKEHRSPANUNG
 DIPL.-ING. HARTMUT HARNISCH
 33739 BIELEFELD BELZWEG 36B
 TELEFON 05206/ 7057820

Handwritten signature



gesehen:
 Bielefeld,
 gez. ppa. Steinbrecher gez. Artschwager



STADT BIELEFELD
AMT FÜR VERKEHR
 - 660.22 - Verkehrswegeplanung

Genehmigungsplanung
Stadtbahnlinie 1
Umbau Hauptstraße
 zwischen nördl. Gaswerkstr. und Jenaer Str.

Lageplan Blatt 4 Stat. 0+900 - 1+225,22	Maßstab	1:500	Datum	Name
	Plan Nr.	16736-104	bearb.	07/17 HA/DG
			gez.	07/17 DG
		gepr.		07/17 HA
		BZV		Brackwede
660.21	660.22			aufgestellt
gez. i.A. Dietz	gez. i.A. Hovermann			gez. Thiel